



## Informace o pozemku

Parcelní číslo:	<a href="#">981/1</a> 
Obec:	<a href="#">Kostelec nad Orlicí</a> <a href="#">[576361]</a> 
Katastrální území:	<a href="#">Kostelec nad Orlicí</a> <a href="#">[670197]</a>
Číslo LV:	<a href="#">3139</a>
Výměra [m <sup>2</sup> ]:	41997
Typ parcely:	Parcela katastru nemovitostí
Mapový list:	
Určení výměry:	Graficky nebo v digitalizované mapě
Způsob využití:	dráha
Druh pozemku:	ostatní plocha



## Vlastníci, jiní oprávnění

Vlastnické právo	Podíl
Česká republika	
Právo hospodařit s majetkem státu	Podíl
Správa železnic, státní organizace, Dlážděná 1003/7, Nové Město, 11000 Praha 1	

## Způsob ochrany nemovitosti

Název
menší chráněné území
rozsáhlé chráněné území
nemovitá kulturní památka

## Seznam BPEJ

Parcela nemá evidované BPEJ.


## Omezení vlastnického práva

Typ
Předkupní právo podle § 101 zákona č. 183/2006 Sb.
Věcné břemeno (podle listiny)

## Jiné zápisy

Nejsou evidovány žádné jiné zápisy.

 Řízení, v rámci kterých byl k nemovitosti zapsán cenový údaj

Nemovitost je v územním obvodu, kde státní správu katastru nemovitostí ČR vykonává [Katastrální úřad pro Královéhradecký kraj, Katastrální pracoviště Rychnov nad Kněžnou](#) 

Zobrazené údaje mají informativní charakter. Platnost dat k 19.07.2021 15:00.

